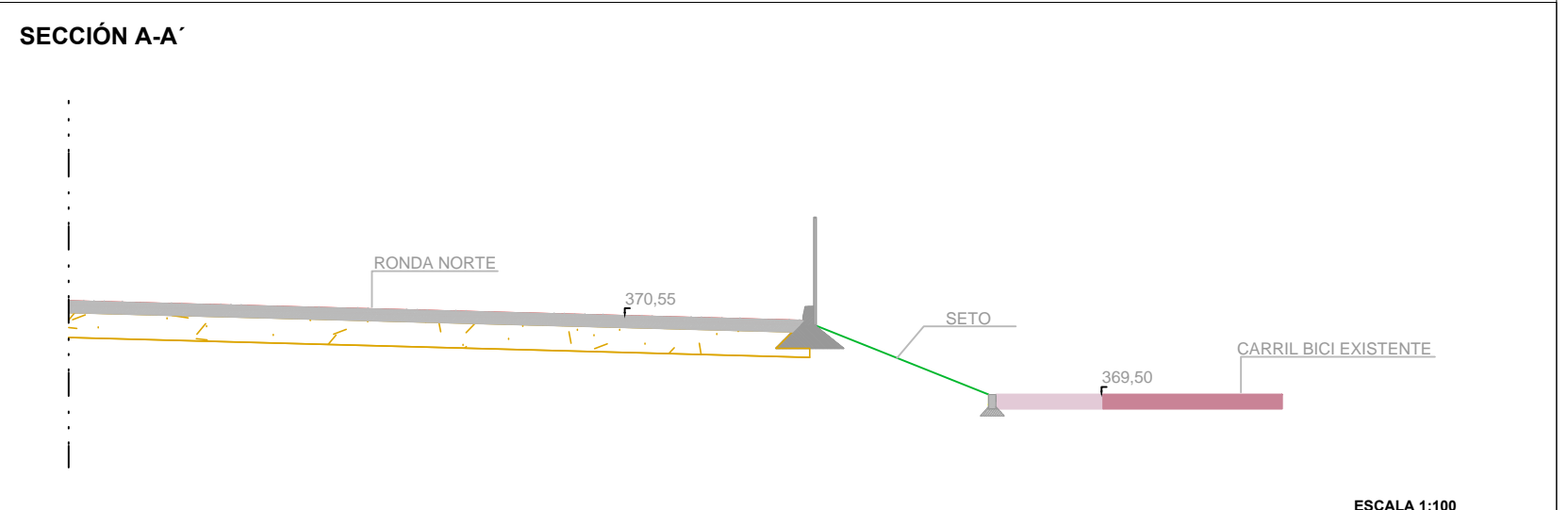
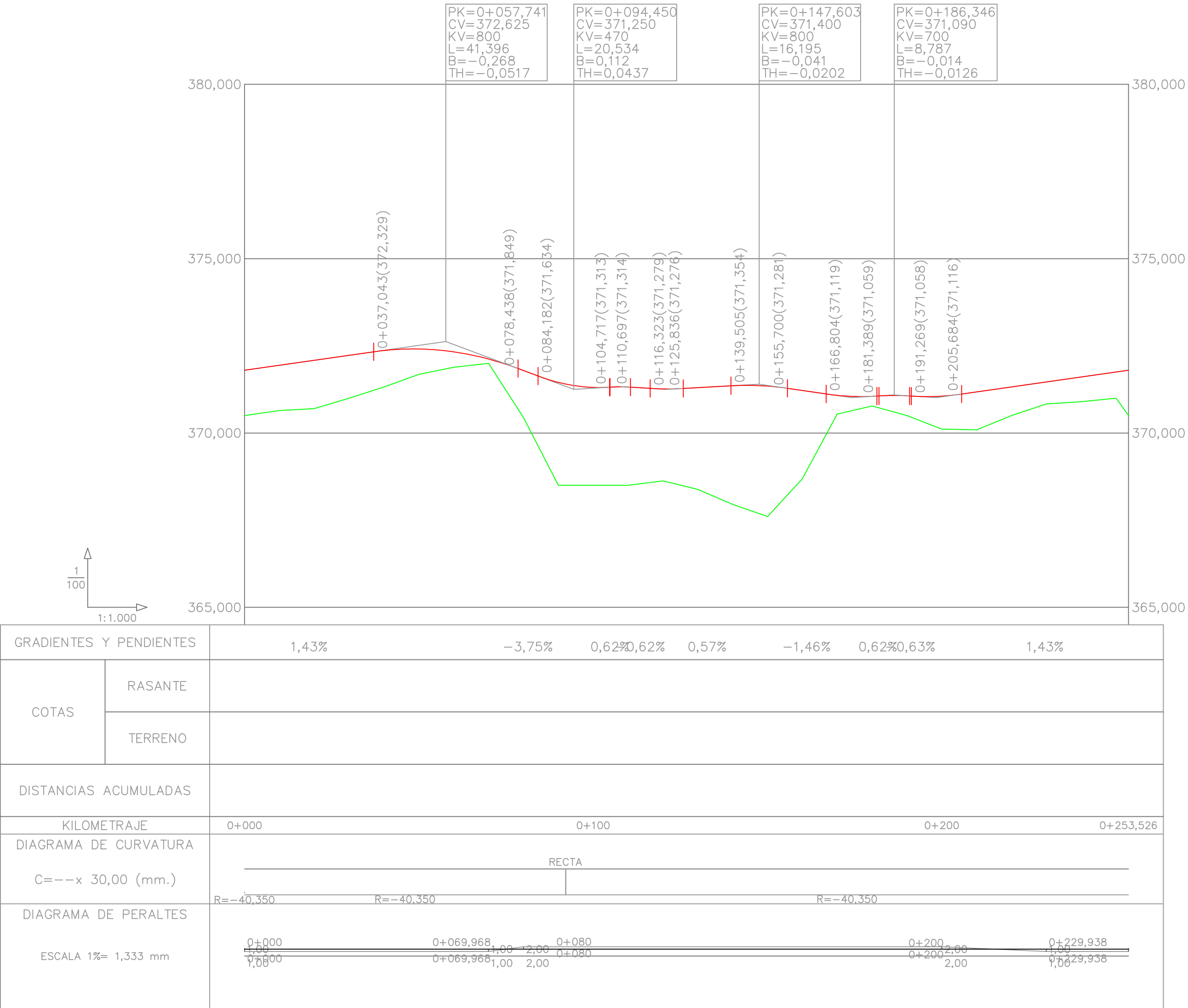
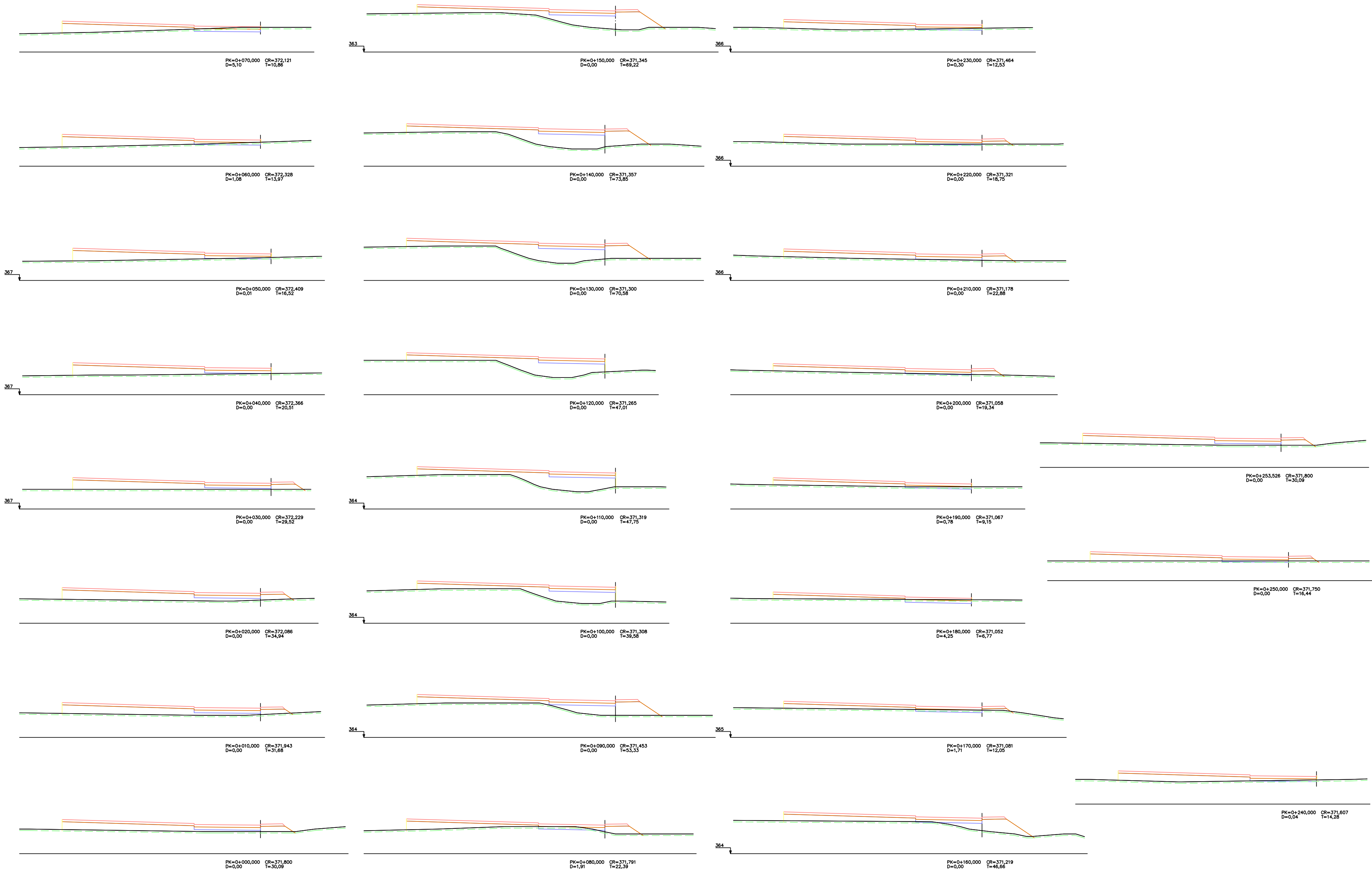


LEYENDA

- CARRIL BICI
- ZONA PEATONAL
- CALZADA
- SETO
- PAVIMENTO HORMIGÓN
- LUMINARIA CURVE







PROMOTOR:
AGRUPACION DE INTERES URBANISTICO DEL
SECTOR S.1.05-b DEL PGM DE CÁCERES

EMPRESA CONSULTORA:
Gedine
General de Ingeniería y Estructuras, s.l.
C/ Diego Maria Crehuet 3, Bajo. Telf : 927.22.01.48/Fax : 927.22.35.47
10002 CÁCERES E-mail: proyectos@gedine.com

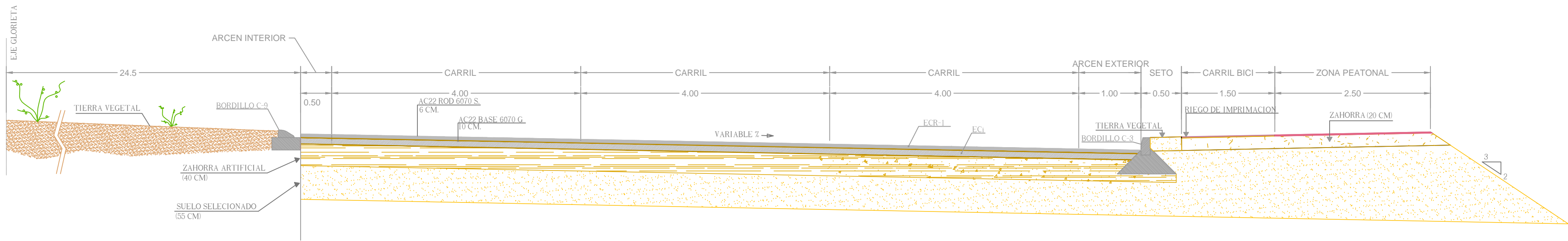
LOS AUTORES DEL PROYECTO:
D. CÉSAR BLANCO MARTÍN D. ALEJ. RODRIGUEZ VELASCO
INGENIEROS TÉCNICOS (GRUPO) INGENIEROS

PROYECTO:
PROYECTO DE CONSTRUCCIÓN DE URBANIZACIÓN
SECTOR S.1.05-b MONTESOL III EN CACERES

DESIGNACION DEL PLANO:
GLORIETA RONDA NORTE. PERFILES
TRANSVERSALES

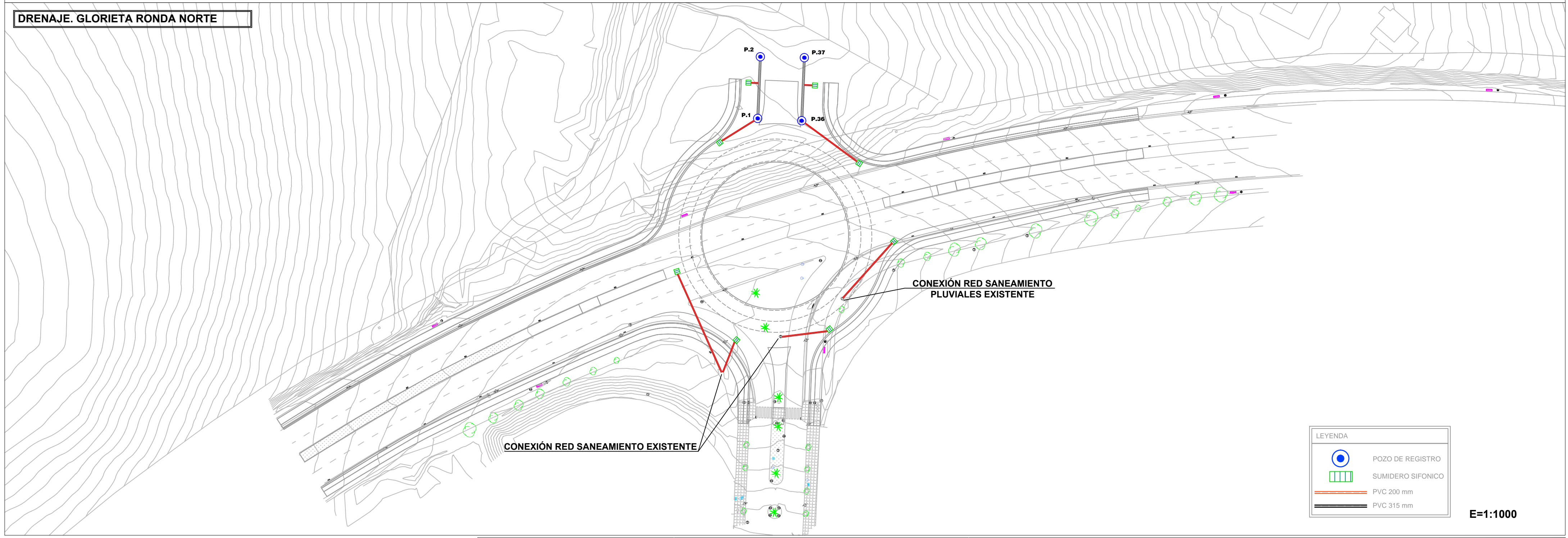
EXPEDIENTE:	P2015-012	Nº PLANO:
ESCALAS:	1:500	15.3
FECHA:	MARZO 2017	
REVISADO:	Refundido	HOUA 1 DE 1

SECCION TIPO. GLORIETA RONDA NORTE

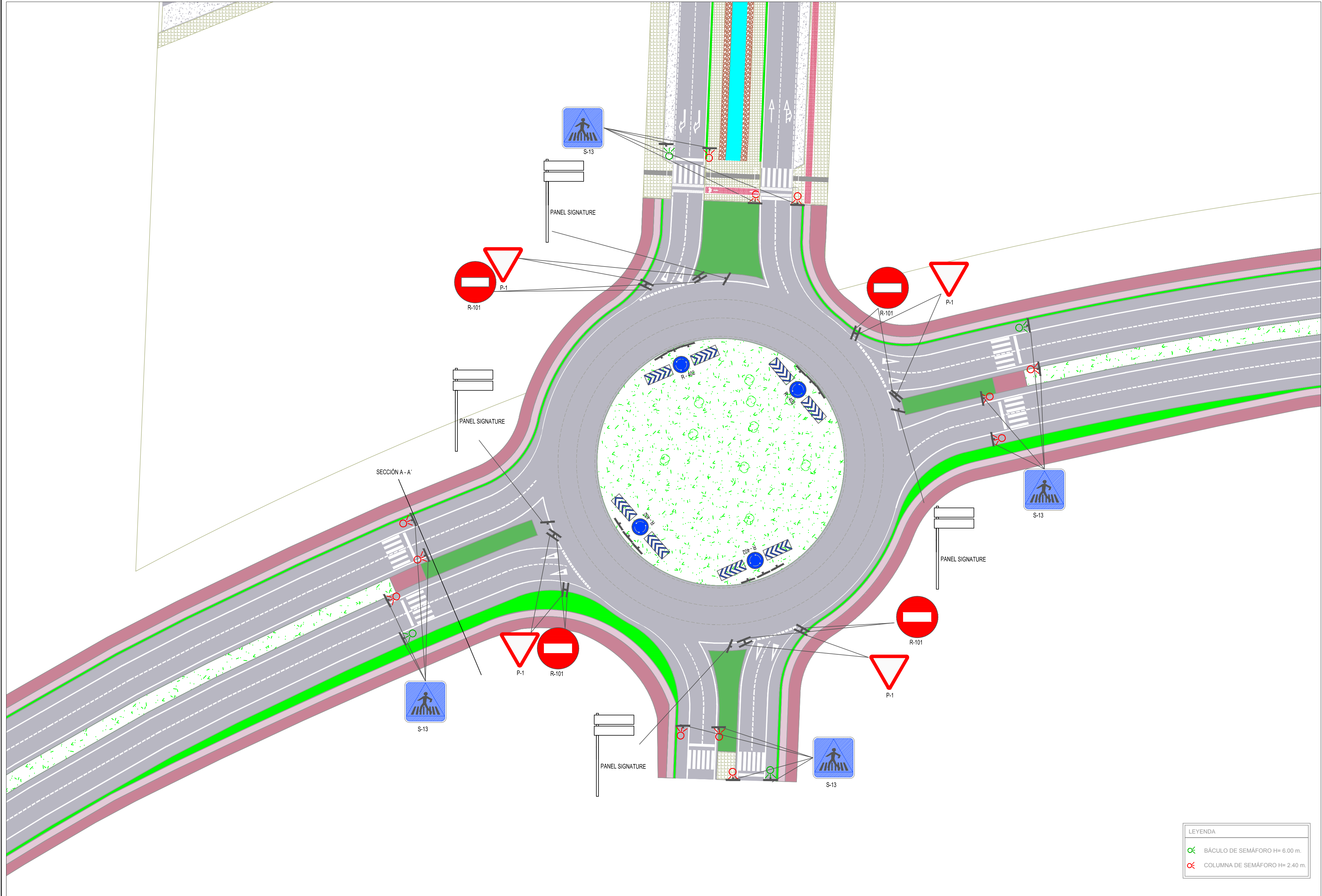


E=1:50

DRENAJE. GLORIETA RONDA NORTE



E=1:1000



LEYENDA	
	BÁCULO DE SEMÁFORO H= 6.00 m.
	COLUMNA DE SEMÁFORO H= 2.40 m.